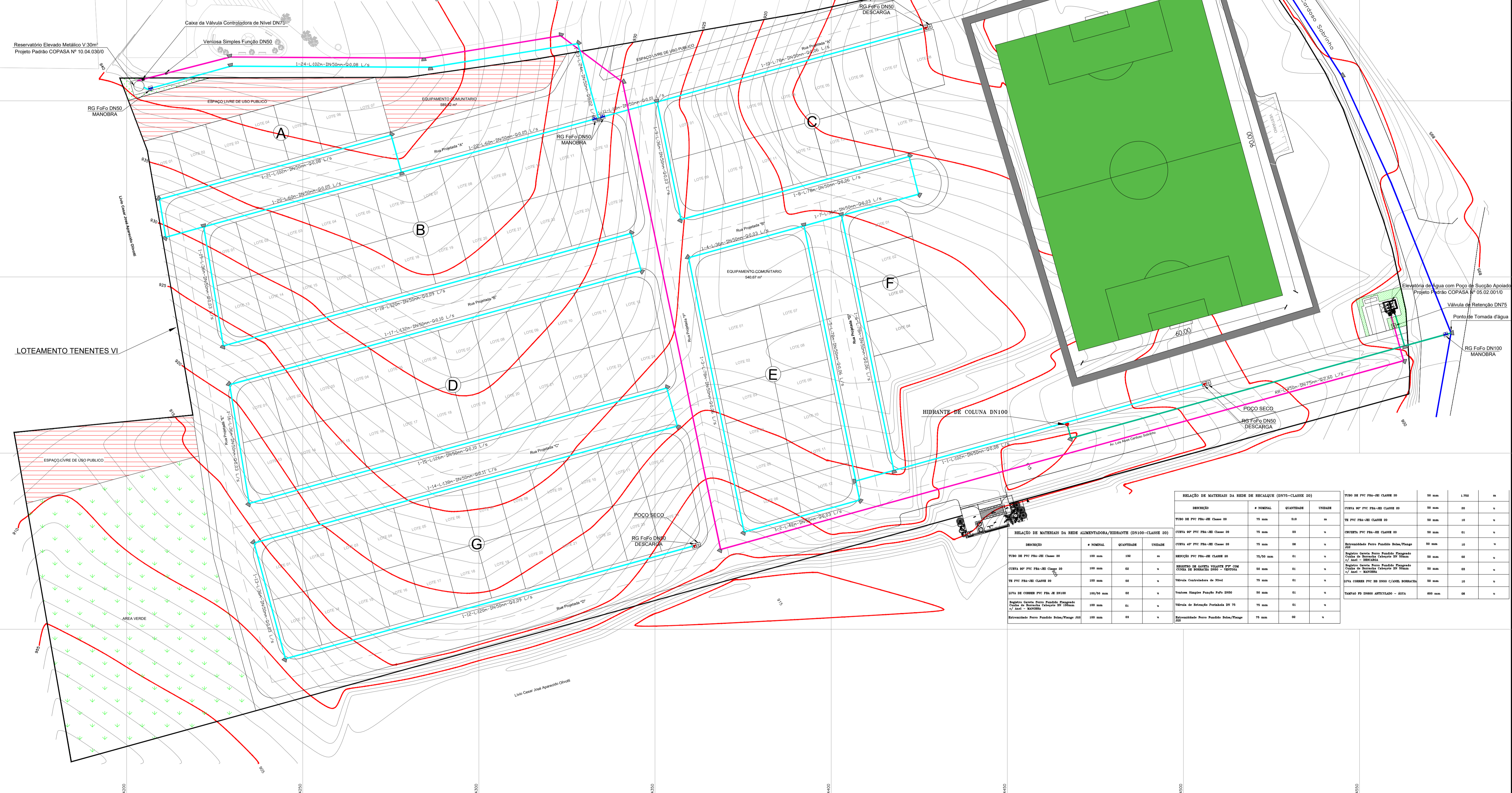
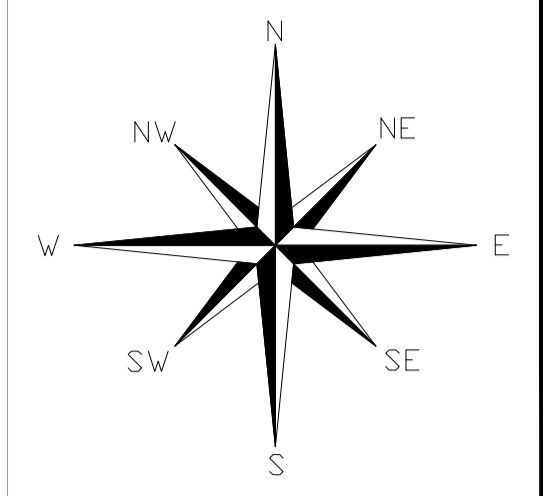
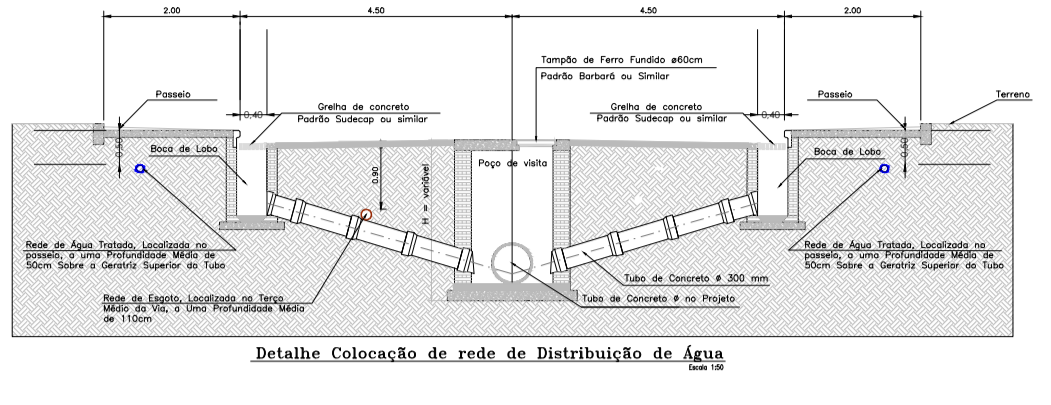


Loteamento Tenentes VI - Extrema - Referência de Nível

Ponto	RN1	Data de Implantação	Janeiro de 2020
Datum	SIRGAS 2000	Meridiano Central	45° WGR
Coordenadas Geográficas	Latitude	Longitude	Altura Ortométrica (n) - Marégrafo de Imbituba (SC)
	22°49'26.50"	46°19'20.95"	
Coordenadas UTM	Norte	Este	941,0 m
	7.475.352,18	364.285,98	
Marco de Referência Planimétrico:	Vértice do IBGE = 9349 (Inconfidentes)		
Marco de Referência Altimétrico:	RN 910L		



Autocad: ENG. CIVIL DANIEL TEIXEIRA - engenhariabratas@zoho.com.br
CREA MG-88325/D - Fone: (31) 99907-1010

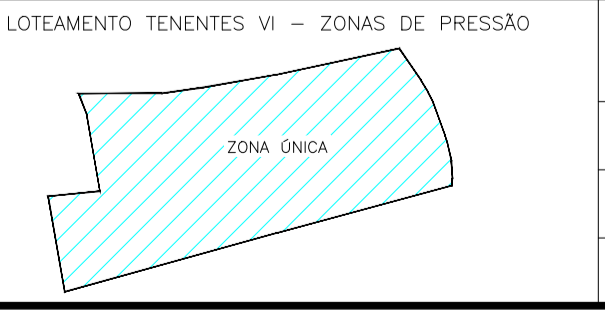
RELACÃO DE MATERIAIS DA REDE DE DISTRIBUIÇÃO (DN75-CLASSE 20)

DESCRIÇÃO	# NOMINAL	QUANTIDADE	UNIDADE	DESCRIÇÃO	# NOMINAL	QUANTIDADE	UNIDADE
TEJO DE PVC FRA-100 Classe 20	100 mm	120	m	TEJO DE PVC FRA-100 Classe 20	100 mm	120	m
UBINA 90º PVC FRA-100 Classe 20	100 mm	02	m	UBINA 90º PVC FRA-100 Classe 20	100 mm	02	m
TEJO DE PVC FRA-100 Classe 20	100 mm	120	m	TEJO DE PVC FRA-100 Classe 20	100 mm	120	m
UBINA 90º PVC FRA-100 Classe 20	100 mm	02	m	UBINA 90º PVC FRA-100 Classe 20	100 mm	02	m
TEJO DE PVC FRA-100 Classe 20	100 mm	120	m	TEJO DE PVC FRA-100 Classe 20	100 mm	120	m
UBINA 90º PVC FRA-100 Classe 20	100 mm	02	m	UBINA 90º PVC FRA-100 Classe 20	100 mm	02	m
TEJO DE PVC FRA-100 Classe 20	100 mm	120	m	TEJO DE PVC FRA-100 Classe 20	100 mm	120	m
UBINA 90º PVC FRA-100 Classe 20	100 mm	02	m	UBINA 90º PVC FRA-100 Classe 20	100 mm	02	m
TEJO DE PVC FRA-100 Classe 20	100 mm	120	m	TEJO DE PVC FRA-100 Classe 20	100 mm	120	m
UBINA 90º PVC FRA-100 Classe 20	100 mm	02	m	UBINA 90º PVC FRA-100 Classe 20	100 mm	02	m
TEJO DE PVC FRA-100 Classe 20	100 mm	120	m	TEJO DE PVC FRA-100 Classe 20	100 mm	120	m
UBINA 90º PVC FRA-100 Classe 20	100 mm	02	m	UBINA 90º PVC FRA-100 Classe 20	100 mm	02	m
TEJO DE PVC FRA-100 Classe 20	100 mm	120	m	TEJO DE PVC FRA-100 Classe 20	100 mm	120	m
UBINA 90º PVC FRA-100 Classe 20	100 mm	02	m	UBINA 90º PVC FRA-100 Classe 20	100 mm	02	m

ALTERAÇÕES	DATA	EXECUT.	VISTO	APROV.

LEGENDA

- Área Institucional
- Área Verde
- Via Sanitária
- Curso d'água
- 860 Curva de Nível Mestre
- Curva de Nível Intermediária
- Rede Alimentadora DN100
- Rede de Recalque DN75
- Rede Secundária DN50
- RN1 Referência de Nível
- A Quadra do loteamento
- (25) Número do Lote
- Registro de Descarga
- Registro de Manobra



LOTEAMENTO TENENTES VI - ZONAS DE PRESSÃO

EMPREENDIMENTO: **LOTEAMENTO TENENTES VI**

PROPRIETÁRIO: Município de Extrema

ASS.: [Logo]

PROJ.: [Logo]

VISTO: [Logo]

APROV.: [Logo]

DATA: Outubro/2021

COPASA COMPANHIA DE SANEAMENTO DE MINAS GERAIS EXTREMA - MG

SISTEMA DE ABASTECIMENTO DE ÁGUA

REDE DE DISTRIBUIÇÃO DE ÁGUA

PLANTA GERAL DA REDE DE DISTRIBUIÇÃO DE ÁGUA

ESCALA: 1:500

FORM: A1

NÚMERO: **04**

FOLHA: 04 DE 14

ESCALA DE PLOTAGEM = 1:1 (FORMATO A1 - 841x599mm)