

# PUBLICADO

Extrema, 17 / 12 / 19

LEI Nº. 4.126

DE 17 DE DEZEMBRO DE 2019.

“Altera a redação de dispositivos das Leis Municipais 2.456, de 28 de novembro de 2008; 2.935, de 10 de novembro de 2011; e 2.944, de 25 de novembro de 2011; e dá outras providências”.

O PREFEITO DO MUNICÍPIO DE EXTREMA, Senhor João Batista da Silva, no uso de suas atribuições legais, faz saber que a Câmara Municipal de Extrema aprovou e ele sanciona a seguinte

## LEI:

Art. 1º - Fica alterado o *caput* do artigo 1º, da Lei Municipal nº. 2.456, de 28 de novembro de 2008, que passará a conter a seguinte redação:

“Art. 1º - Fica o Poder Executivo **autorizado** a doar, em favor de José Célio Magalhães do Couto, portador da cédula de identidade RG nº 23.209.649-1, expedida pela SSP/SP, inscrito no CPF/MF sob o nº 893.368.956-72, residente e domiciliado na Rua Mauri Bueno de Andrade, nº 243, Jardim São Cristóvão, nesta cidade, o imóvel descrito no parágrafo único, com área total de 10,07 m<sup>2</sup> (dez vírgula zero sete metros quadrados), oriunda da área comunitária do Loteamento Jardim Europa, localizada na quadra “L”, registrado no Serviço Registral de Imóveis desta Comarca de Extrema, sob a Matrícula nº. 19.120, cujo mapa e memorial descritivo passam a fazer parte integrante desta lei, ficando tal matrícula, portanto, totalmente desafetada”.

Art. 2º - Fica alterado o parágrafo único do artigo 1º, da Lei Municipal nº. 2.456, de 28 de novembro de 2008, que passará a conter a seguinte redação:

“Parágrafo único - Área urbana equivalente a 10,07 m<sup>2</sup> (dez vírgula zero sete metros quadrados), oriunda da área comunitária do Loteamento Jardim



Europa, localizada na quadra “L”, registrado no Serviço Registral de Imóveis desta Comarca de Extrema, sob a Matrícula nº. 19.120, conforme as precisas descrições contidas no **MEMORIAL DESCRITIVO**, assinado pelo Responsável Técnico Marcelo Fogli, Engenheiro Agrimensor – *CREA/MG: 71.639/D*, memorial este que está Geo-referenciado no Sistema Geodésico Brasileiro, e que se torna ANEXO desta Lei Municipal, do qual passa a fazer parte integrante e indissociável”.

**Art. 3º** - Fica alterado o parágrafo único do artigo 1º, da Lei Municipal nº. 2.935, de 10 de novembro de 2011, que passará a conter a seguinte redação:

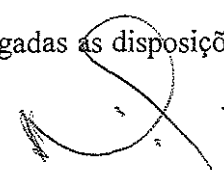
“Parágrafo único - Área urbana equivalente a **250,46 m<sup>2</sup>** (duzentos e cinquenta vírgula quarenta e seis metros quadrados), conforme as precisas descrições contidas no **MEMORIAL DESCRITIVO**, assinado pelo Responsável Técnico Marcelo Fogli, Engenheiro Agrimensor – *CREA/MG: 71.639/D*, memorial este que está Geo-referenciado no Sistema Geodésico Brasileiro, e que se torna ANEXO desta Lei Municipal, do qual passa a fazer parte integrante e indissociável”.

**Art. 4º** - Fica alterado o § 1º do artigo 1º da Lei Municipal nº. 2.944, de 25 de novembro de 2011, que passará a conter a seguinte redação:


“Art. 1º. (...)

§ 1º - O imóvel pertencente ao Município está localizado na Rua União Soviética, Bairro Jardim Europa, Lote 22, Quadra “L”, neste Município, com área total de **250,46 m<sup>2</sup>** (duzentos e cinquenta vírgula quarenta e seis metros quadrados), registrado no Serviço Registral de Imóveis desta Comarca sob a Matrícula nº. 19.120, conforme certidão em anexo”.

**Art. 5º** - Revogadas as disposições em contrário, esta Lei entra em vigor na data de sua publicação.

  
João Batista da Silva  
- Prefeito Municipal -





---

## MEMORIAL DESCRITIVO

Imóvel: Área Bairro São Cristovão

Proprietário: Prefeitura Municipal de Extrema

Município: EXTREMA

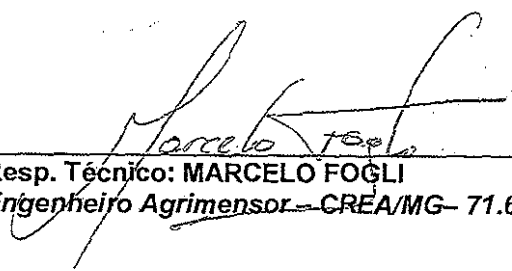
UF: MG

Área (m<sup>2</sup>): 10,07m<sup>2</sup>

Perímetro: 50,97m

Inicia-se no ponto **V6** definido pelas coordenadas N: **7.471.443,732** m e E: **363.752,726** m, confrontando com **LOTE 21**, deste segue com azimuth de **254°52'24"** e distância de **25,06** m, até o ponto **V7** definido pelas coordenadas N: **7.471.437,192** m e E: **363.728,533** m; deste segue com azimuth de **343°15'07"** e distância de **0,81** m, até o ponto **V7A** definido pelas coordenadas N: **7.471.437,969** m e E: **363.728,301** m; agora confrontando com **LOTE 22**; deste segue com azimuth de **76°43'28"** e distância de **25,10** m, até o ponto **V6** definido pelas coordenadas N: **7.471.443,732** m e E: **363.752,726** m.

Extrema - MG, 28 de Outubro de 2019

  
Resp. Técnico: MARCELO FOGLI  
Engenheiro Agrimensor - CREA/MG - 71.639/D



## MEMORIAL DESCRITIVO

Imóvel: Área Bairro São Cristovão

Proprietário: Prefeitura Municipal de Extrema

Município: EXTREMA


UF: MG

Área (m<sup>2</sup>): 250,46m<sup>2</sup>

Perímetro: 69,90m

Inicia-se no ponto **V4** definido pelas coordenadas N: **7.471.453,202** m e E: **363.749,439** m, confrontando com **RUA SOVIÉTICA**; deste segue com azimute de **158°26'55"** e distância de **5,15** m, até o ponto **V5** definido pelas coordenadas N: **7.471.448,383** m e E: **363.751,343** m; deste segue com azimute de **163°25'59"** e distância de **4,85** m, até o ponto **V6** definido pelas coordenadas N: **7.471.443,732** m e E: **363.752,726** m; agora confrontando com **LOTE 21**; deste segue com azimute de **256°43'28"** e distância de **25,10** m, até o ponto **V7A** definido pelas coordenadas N: **7.471.437,969** m e E: **363.728,301** m; deste segue com azimute de **343°15'07"** e distância de **9,14** m, até o ponto **V8** definido pelas coordenadas N: **7.471.446,726** m e E: **363.725,690** m; deste segue com azimute de **343°15'07"** e distância de **1,00** m, até o ponto **V8A** definido pelas coordenadas N: **7.471.447,688** m e E: **363.725,407** m; agora confrontando com **AREA REMANESCENTE COMUNITÁRIA**; deste segue com azimute de **77°04'36"** e distância de **24,66** m, até o ponto **V4** definido pelas coordenadas N: **7.471.453,202** m e E: **363.749,439** m.

Extrema - MG, 28 de Outubro de 2019

  
Resp. Técnico: MARCELO FOGLI  
Engenheiro Agrimensor - CREA/MG - 71.639/D